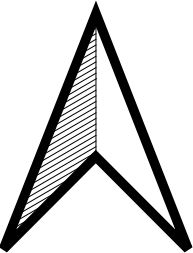


MIEJSCOWY PLAN ZAGOSPODAROWANIA PRZESTRZENNEGO DLA CZĘŚCI TERENÓW POŁOŻONYCH
 NA OBSZARZE GMINY BARANÓW

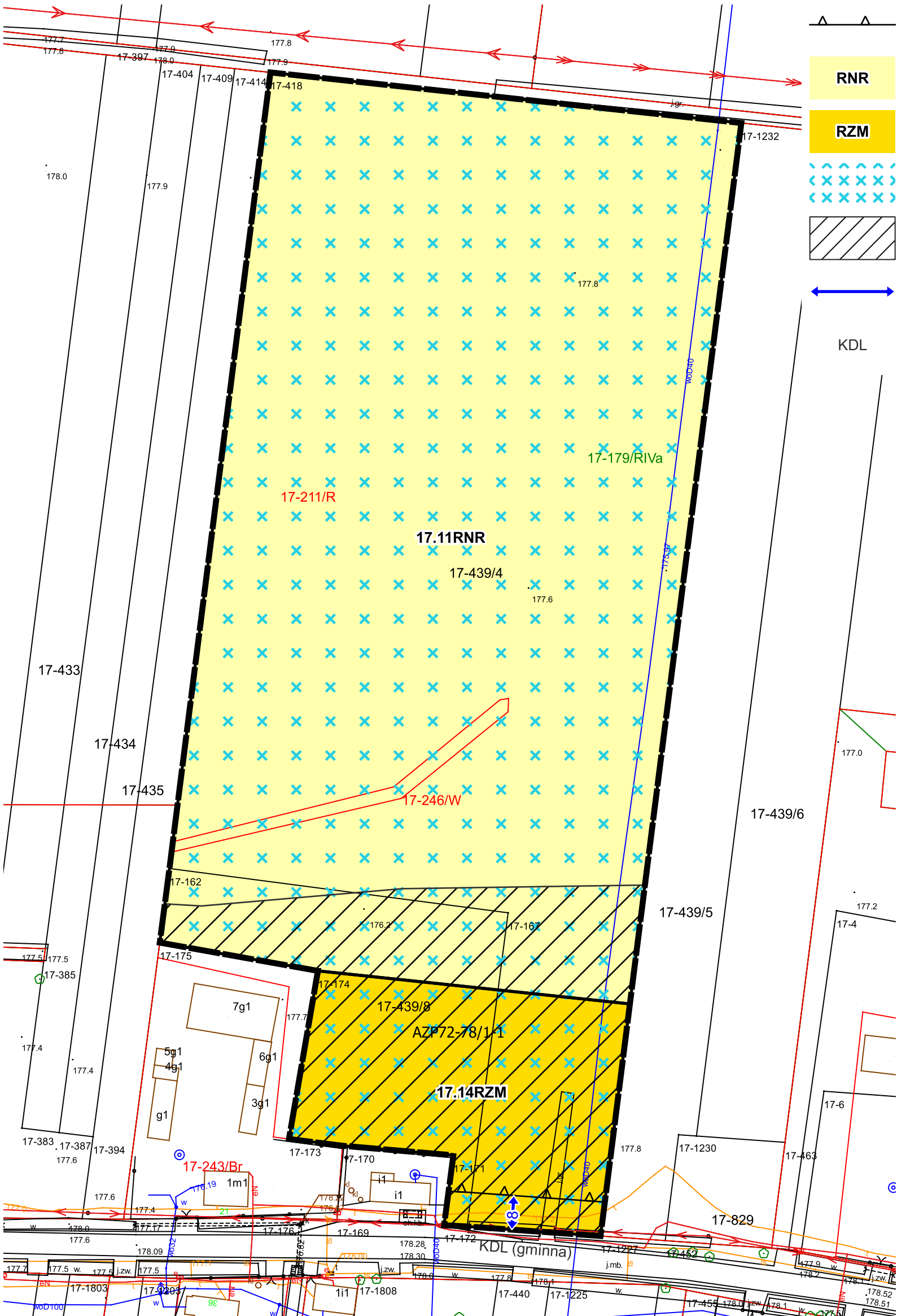
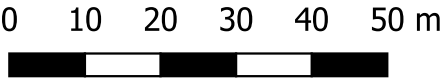
Układ współrzędnych: PUWG 2000 strefa 7 (EPSG:2178)
 Plan miejscowy wykonano na kopii mapy zasadniczej w postaci
 wektorowej w skali 1:1000, pochodzącej z Wydziału Geodezji,
 Kartografii, Katastru i Gospodarki Nieruchomościami
 Starostwa Powiatowego
 Data wykonania kopii:2024-10-21
 Nr licencji: GN-OD.6642.1.1843.2024_0614_P



Załącznik Nr 27
 do Uchwały Nr
 Rady Gminy Baranów
 z dnia

obręb: Śniadówka

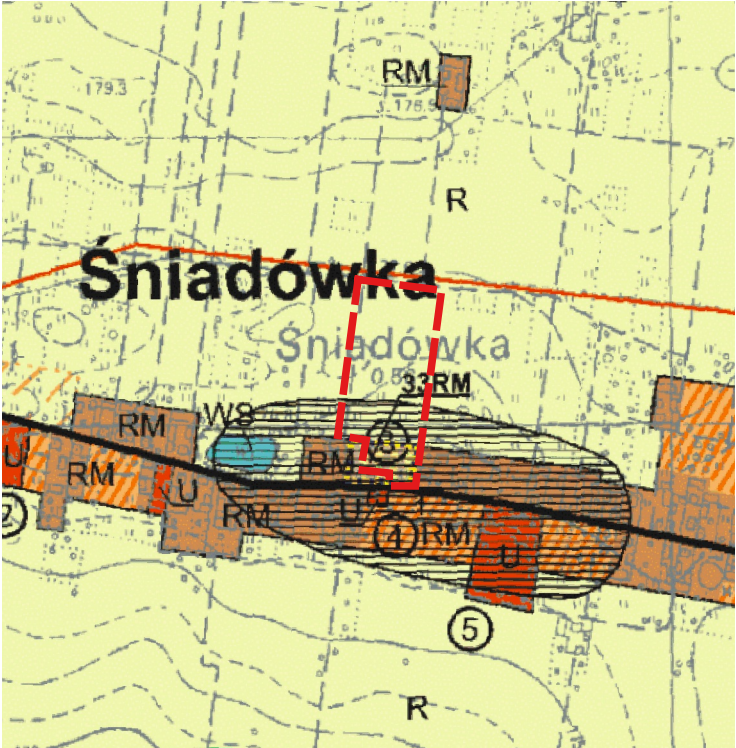
SKALA 1:1000



LEGENDA:

- granica obszaru objętego miejscowym planem zagospodarowania przestrzennego
- linie rozgraniczające tereny o różnym przeznaczeniu lub różnych zasadach zagospodarowania
- nieprzekraczalna linia zabudowy
- RNR** teren gruntów ornych oraz upraw
- RZM** teren zabudowy zagrodowej
- obszar występowania Głównego Zbiornika Wód Podziemnych Nr 406 Niecka Lubelska (Zbiornik Lublin)
- stanowisko archeologiczne
- wymiarowanie odległości w metrach
- oznaczenie informacyjne terenu drogi lokalnej (w kategorii gminnej) zlokalizowanej poza obszarem objętym planem

WYRYS
 ZE STUDIUM UWARUNKOWAŃ I KIERUNKÓW
 ZAGOSPODAROWANIA PRZESTRZENNEGO GMINY BARANÓW
 PRYJĘTEGO UCHWAŁĄ NR XXXIII/198/2022 RADY GMINY BARANÓW
 Z DNIA 25 LUTEGO 2022 r.
 SKALA 1:10 000



granica obszaru objętego miejscowym planem zagospodarowania przestrzennego

OZNACZENIA DO WYRYSU ZE STUDIUM

- WS** OBSZARY WÓD OTWARTYCH, CIEKI NATURALNE
- TERENY UPRAW POŁOWYCH I OGRODNICZYCH BEZ PRAWA ZABUDOWY
- MN** OBSZARY ZABUDOWY JEDNORODZINNEJ I ZAGRODOWEJ
- RM** OBSZARY ZABUDOWY ZAGRODOWEJ I JEDNORODZINNEJ
- U** USŁUGI PUBLICZNE I KOMERCYJNE
- GRANICA OBSZARÓW OBJĘTYCH ZMIANĄ PRZEZNACZENIA
- RM** TERENY ZABUDOWY Z PRZEWAGĄ ZABUDOWY ZAGRODOWEJ
- ISTNIEJĄCE LINIE ELEKTROENERGETYCZNE 15 kV (NAPOWIETRZNE/KABLOWE)
- ZABYTKI ARCHEOLOGICZNE
- DROGI GMINNE